

## Deutsche Fachwerkstraße (DFS) - Etappe 7 - Stade - Bleckede

**Länge:** 117,90 km  
**Steigung:** + 385 m / - 381 m

**Start:** Stade Touristinformation am Hafen, Hansestraße 6, 21682 Stade

**Verlauf:** Stade, Hamburg, Marschlande bei Geesthacht, Lauenburg, Boizenburg, Bleckede

**Ziel:** Touristinformationszentrum Biospaerium Elbtalaue GmbH, Schloßstraße 10, 21354 Bleckede

### Überblick

Von der Hansestadt Stade durch das Alte Land, auf dem Elbe Radweg weiter über Hamburg, durch die Marschlande - Deutschlands größtes Blumen- und Gemüseanbaugebiet - weiter an der Elbe entlang über Hohnstorf / Elbe nach Bleckede, dem nächsten Ziel an der Deutschen Fachwerkstraße  
 Beschilderung: Elbe-Radweg



Stade - Alter Hafen

### Tourbeschreibung

Folgen Sie in Stade der Beschilderung des Elbe Radweges. Stade selbst mit seiner malerischen Altstadt ist aber vorher auf jeden Fall noch einen Rundgang wert. Zeughaus, Hafen, Holztrekran, Schwedenspeicher, sollten besichtigt werden.

Die Strecke führt Sie über Stadersand, Hollern-Twietenfleth nach Lühe.

Mit der Fähre setzen sie nach Schulau über. Nehmen Sie sich etwas Zeit für die vielen Sehenswürdigkeiten in Hamburg, die Sie entlang der Strecke entdecken.

Folgen Sie der Ausschilderung des Elberadweges weiter und fahren über Tatenberg, Ochsenwerder, Fünfhausen, Zollenspieker und lassen sich dann mit der Fähre auf die andere Elbeseite übersetzen. Die Strecke führt dann weiter

durch die Marschlande, Deutschlands größtes Blumen- und Gemüseanbaugebiet.

Sie kommen durch Artlenburg, direkt an der Elbe liegend. Der Elbe-Seitenkanal zweigt hier von der Elbe ab.

Besuchen Sie auf der Weiterfahrt in Hohnstorf / Elbe die Sammlung vom "Verein Fischereimuseum Hohnstorf / Elbe e.V." in der Gaststätte "Hohnstorfer Fährhaus", Elbdeich 35.

Von Hohnstorf auf lohnt sich ein Abstecher zum Schiffshebewerk Scharnebeck.

Dieses große Doppelsenkrecht-Schiffshebewerk hebt moderne Frachtschiffe in eine Höhe von 38 Meter. Wenn Sie etwas Zeit haben, nehmen Sie einfach an einer Führung teil, um mehr über Deutschlands größtes Doppelsenkrecht-Hebewerk zu erfahren.

Über Barförde - Wahrzeichen dieser malerischen Gemeinde ist die Kirche mit der davor stehenden tausendjährigen Eiche und die Mühle - führt der Radweg weiter nach Hittbergen.

Hittbergen, das nächste Zwischenziel, liegt in einer typischen Elbmarschen-Landschaft (im östlichen Teil auch Marschhufen-Landschaft), die von vielen Wasserläufen, kleineren Gräben und größeren Vorflutern, wie der Marschwetter und natürlich der Elbe selbst geprägt wird.

Mit Brackede trifft man dann auf den ersten Ortsteil der Stadt Bleckede. Hinter dem hohen Elbdeich befinden sich viele alte, teilweise mit Reet gedeckte Fachwerkhäuser mit gut gepflegten Bauerngärten. Das Deichvorland zeichnet sich aus durch eine artenreiche Vogelwelt und viele seltene Pflanzen.

Sehenswert in Radegast, dem nächsten am Elberadweg liegenden Ort, ist die im Jahr 1452 erbaute kleine Kirche. Gegenüber der Kirche liegt das Pfarrwitwenhaus (1674). Ein strohgedecktes Zwieständerhaus mit einem sog. Vorschauer und Reetdach.

Die 800-jährige Hafenstadt Bleckede liegt direkt an der Elbe. In der Altstadt trifft man eine Vielzahl von schönen Fachwerkhäusern.

## Deutsche Fachwerkstraße (DFS) - Etappe 7 - Stade - Bleckede

In Bleckede ist das Biospaerium Elbtalaue im Elbschloss ein lohnendes Ziel.

### Position

---

N 53° 36.08780', E 009° 28.68446'

## Deutsche Fachwerkstraße (DFS) - Etappe 7 - Stade - Bleckede

### Interessante Punkte entlang der Tour

Die Nummer vor den Einträgen entsprechen den Nummern in der Karte.

Es werden ausschließlich Ziele in direkter Nähe der Tour auf der Karte dargestellt.

### Sehenswertes

#### 1 IGW 2012 IGW-Partner Biosphaerium Elbtalau

Schlossstraße 10, 21354 Bleckede

Telefon: 05852 9514-14

Detaillkarte: 1

### Unterkünfte

#### 2 Casa Creativa

Fritz-von-dem-Berge 27, 21354 Bleckede

Telefon: 05852 300202

Detaillkarte: 2

#### 3 Das Reetdachhaus Bleckede

Mühlenweg 11, 21354 Bleckede

Telefon: 05857 977906

Detaillkarte: 3

#### 4 Elbhof Harnisch

Wendischthuner Straße 15, 21354 Bleckede

Telefon: 05852 2945

Detaillkarte: 4

#### 5 Elbhotel Bleckede

Elbstraße 5, 21354 Bleckede

Telefon: 05852 4089242

Detaillkarte: 1

#### 6 Ferienhaus Auf der Kleinburg

Lauenburger Straße 23A, 21354 Bleckede

Telefon: 05852 1297

Detaillkarte: 1

#### 7 Ferienwohnung Mackowski

Katemer Straße 54, 21354 Bleckede Ortsteil Walmsburg

Telefon: 05853 608

Detaillkarte: 5

#### 8 Ferienwohnungen Harnisch

Zollstraße 12, 21354 Bleckede

Telefon: 05852 2945

Detaillkarte: 1

#### 9 Gästewohnung Christa

Dahlenburger Straße 6, 21354 Bleckede

Telefon: 05852 615

Detaillkarte: 2

#### 10 Gästezimmer "Im Reich der Götter"

Elbstraße 12, 29456 Hitzacker

Telefon: 05862 246943

Detaillkarte: 6

### Unterkünfte (Fortsetzung)

#### 11 Gästezimmer Strathusen

Sannemannweg 1, 21354 Bleckede OT Alt Wendischthun

Telefon: 05852 3322

Detaillkarte: 4

#### 12 Haus Elbtalau

Von-Estorffs-Weg 25, 21354 Bleckede

Telefon: 05852 1221

Detaillkarte: 4

#### 13 Haus Unter den Eichen

Köstorfer Straße 13, 21354 Bleckede Ortsteil Barskamp

Telefon: 05854 967190

Detaillkarte: 7

#### 14 Hof Kruse

Große Straße 68, 21354 Bleckede Ortsteil Garze

Telefon: 05852 703

Detaillkarte: 8

#### 15 Hof Parkirnis

Große Straße 31, 21354 Bleckede

Telefon: 05852 2900

Detaillkarte: 9

#### 16 Hotel am Fischmarkt

Fischmarkt 2, 21682 Stade

Telefon: 04141 44962

Detaillkarte: 10

#### 17 Jugendherberge Stade

Kehdinger Mühren 11, 21682 Stade

Telefon: 04141 46368

Detaillkarte: 10

#### 18 KNAUS Campingpark Elbtalau

Am Waldbad 23, 21354 Bleckede Ortsteil Alt Garge

Telefon: 05854 311

Detaillkarte: 11

#### 19 Pension Soetbeer

Lauenburger Straße 3, 21354 Bleckede

Telefon: 05852 9519080

## Deutsche Fachwerkstraße (DFS) - Etappe 7 - Stade - Bleckede

Detailkarte: 1

### Unterkünfte (Fortsetzung)

---

**20 Radlerherberge Alte Schule**

Neu-Bleckeder Straße 6, 19273 Bleckede Ortsteil Neu

Wendischthun

Telefon: 038844 21840

Detailkarte: 12

**21 Rosenhaus**

Zollstraße 32, 21354 Bleckede

Telefon: 05852 727

Detailkarte: 1

**22 Vier Linden - Kiek In Hotel**

Schölischer Straße 63, 21682 Stade

Telefon: 04141 927-02

Detailkarte: 13

**23 Zur Einkehr - Kiek In Hotel**

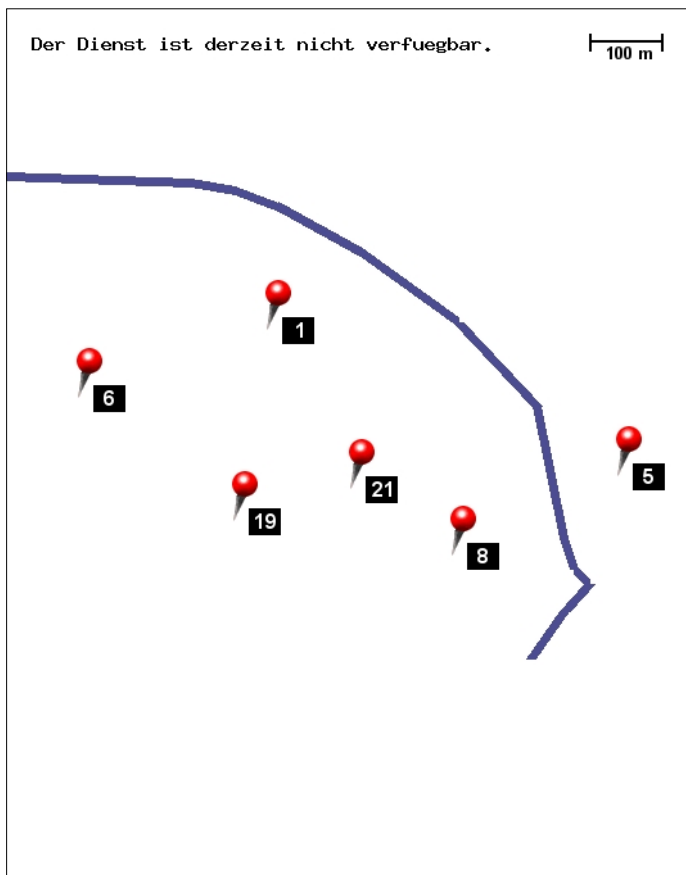
Freiburger Straße 82, 21682 Stade

Telefon: 04141 2325


Detailkarte: 14

# Deutsche Fachwerkstraße (DFS) - Etappe 7 - Stade - Bleckede


Detailkarte 1 - Bleckede



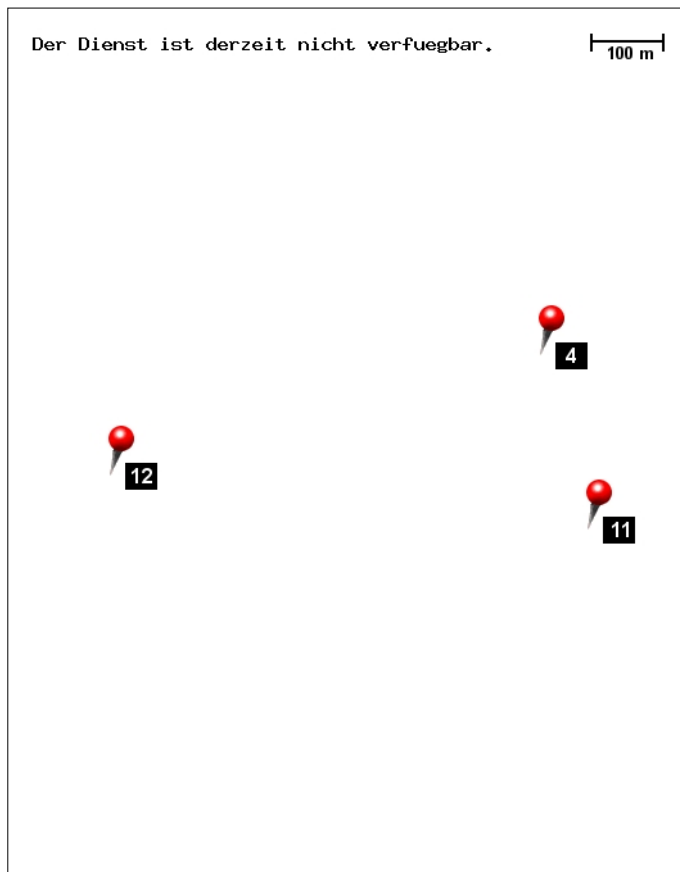
Detailkarte 2 - Bleckede



Detailkarte 3 - Bleckede




Detailkarte 4 - Bleckede




# Deutsche Fachwerkstraße (DFS) - Etappe 7 - Stade - Bleckede


**Detailkarte 5 - Bleckede Ortsteil Walmsburg**




**Detailkarte 6 - Hitzacker**



**Detailkarte 7 - Bleckede Ortsteil Barskamp**




**Detailkarte 8 - Bleckede Ortsteil Garze**

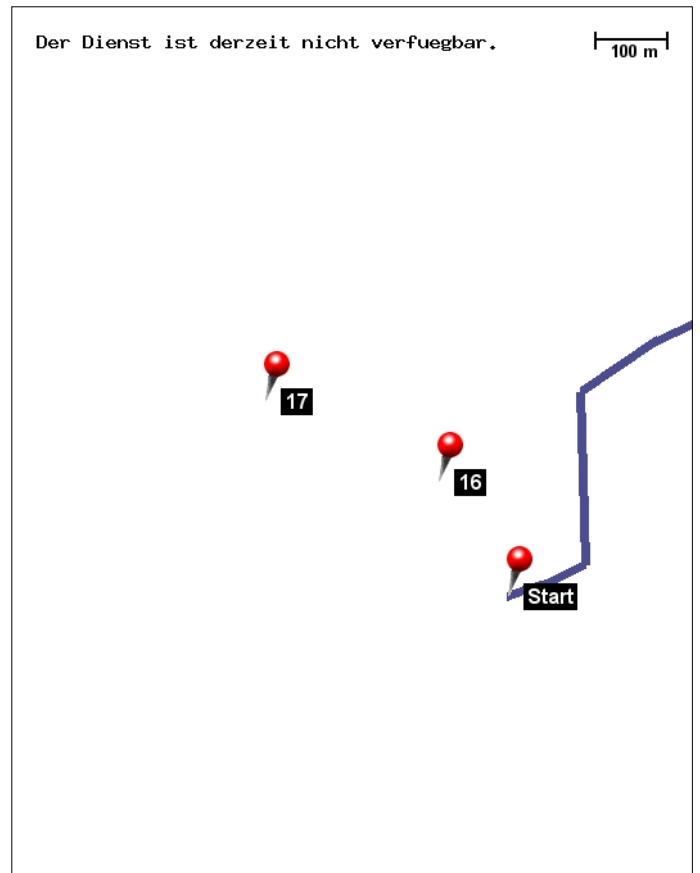


# Deutsche Fachwerkstraße (DFS) - Etappe 7 - Stade - Bleckede


Detailkarte 9 - Bleckede




Detailkarte 10 - Stade



Detailkarte 11 - Bleckede Ortsteil Alt Garge




Detailkarte 12 - Bleckede Ortsteil Neu Wendischthun

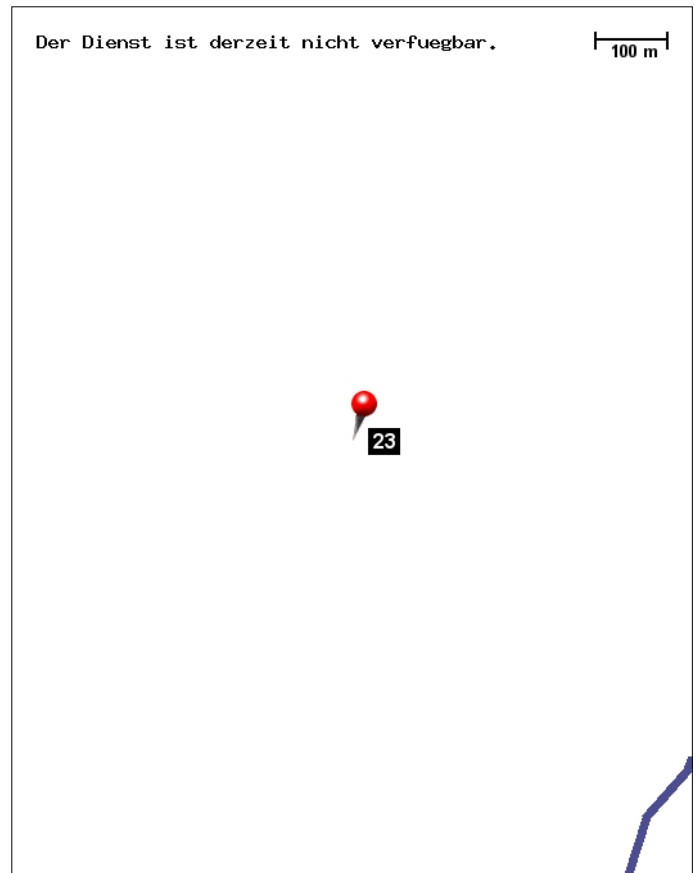


# Deutsche Fachwerkstraße (DFS) - Etappe 7 - Stade - Bleckede

Detailkarte 13 - Stade



Detailkarte 14 - Stade





## Deutsche Fachwerkstraße (DFS) - Etappe 7 - Stade - Bleckede

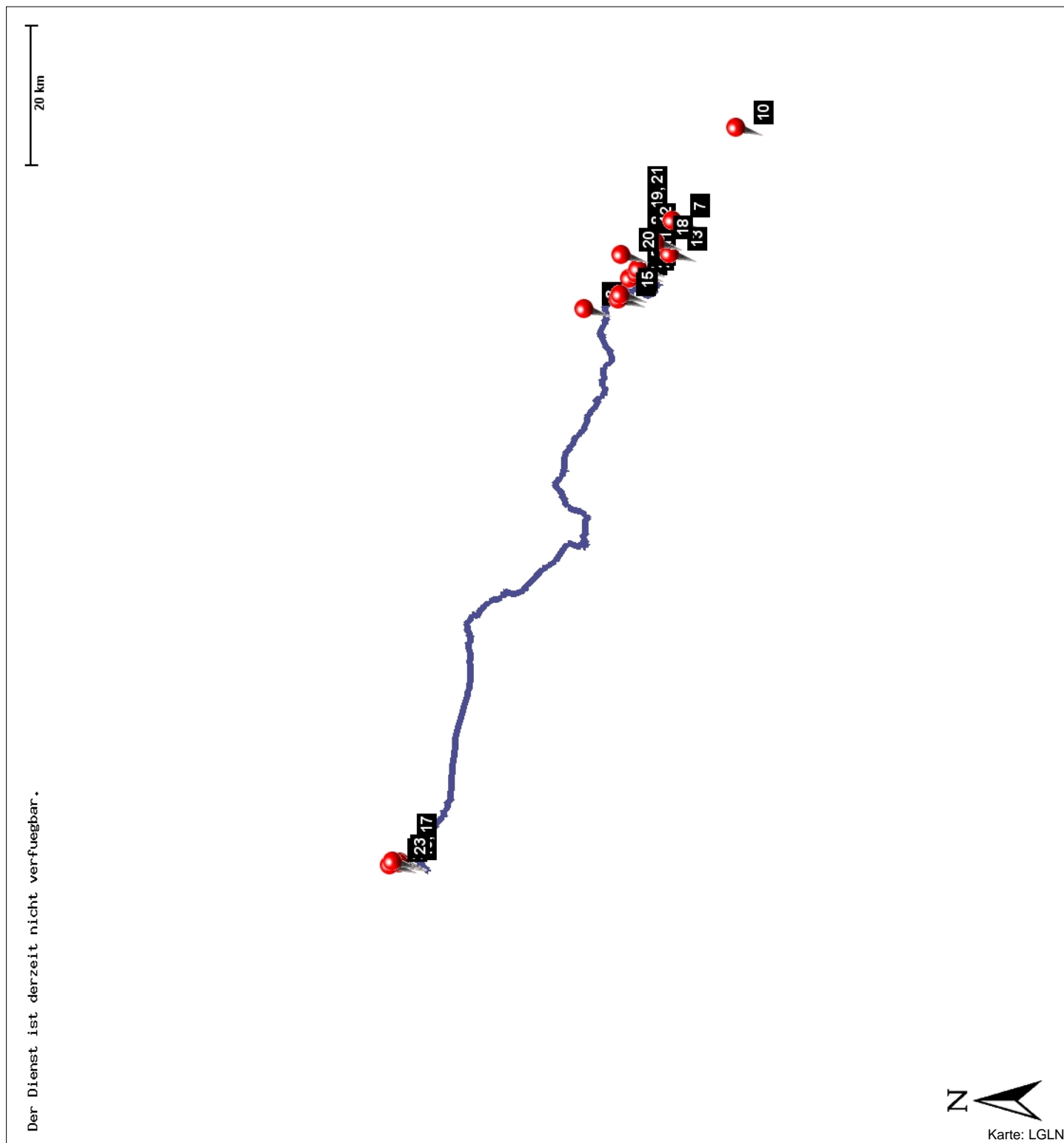
**Länge:** 117,90 km

**Steigung:** + 385 m / - 381 m

**Start:** Stade Touristinformation am Hafen, Hansestraße 6, 21682 Stade

**Verlauf:** Stade, Hamburg, Marschlande bei Geesthacht, Lauenburg, Boizenburg, Bleckede

**Ziel:** Touristinformationszentrum Biospaerium Elbtalaue GmbH, Schloßstraße 10, 21354 Bleckede



# Deutsche Fachwerkstraße (DFS) - Etappe 7 - Stade - Bleckede

**Länge:** 117,90 km  
**Steigung:** + 385 m / - 381 m

**Start:** Stade Touristinformation am Hafen, Hansestraße 6, 21682 Stade  
**Verlauf:** Stade, Hamburg, Marschlande bei Geesthacht, Lauenburg, Boizenburg, Bleckede  
**Ziel:** Touristinformationszentrum Biospaerium Elbtalaue GmbH, Schloßstraße 10, 21354 Bleckede

